

資料編

1 千曲市の環境

(1) 地勢

① 標高

総面積	119.84km ²
最高地	1,333m (大林山山頂)
最低地	353.36m (土口字下ノ割の水田)

② 地目別土地面積

平成16年1月1日現在(単位: ha)

総面積	田	畑	宅地	山林	原野	池沼	雑種地	その他
11,984	1041.6	1234.6	1197.4	4020.9	637.3	20.9	244.9	3586.4

千曲市統計書 2004年版

(2) 自然環境

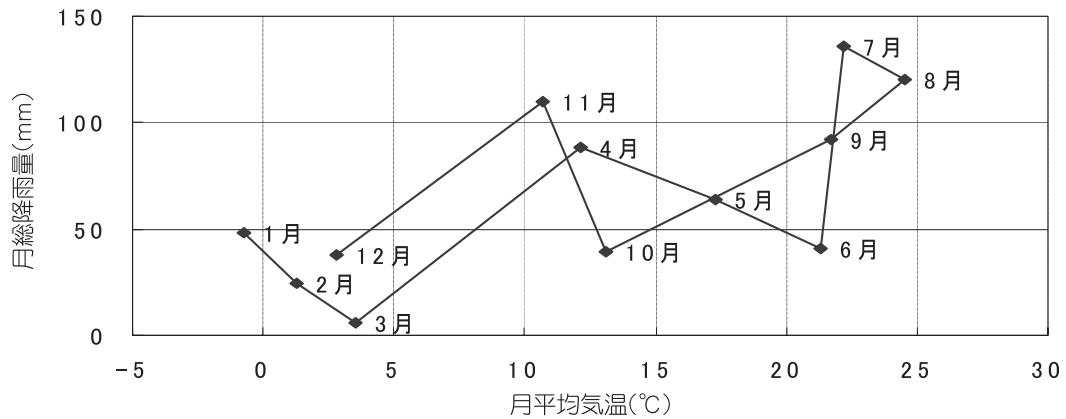
① 気象

年次	気温 (°C)			降雨量 (mm)	
	平均	最高	最低	合計	日最大
平成10年	13.6	36.5	-10.3	903.0	58.0
平成11年	13.3	37.6	-9.9	1023.5	95.5
平成12年	13.0	39.2	-9.6	812.5	75.0
平成13年	12.3	37.5	-11.3	849.0	63.0
平成14年	13.0	37.5	-8.8	962.0	87.0
平成15年	12.5	36.7	-10.9	806.7	39.5

月次	気温 (°C)			降雨量 (mm)	
	平均	最高	最低	合計	日最大
15年1月	-0.7	10.2	-10.9	48.5	18.0
15年2月	1.3	12.1	-7.3	24.5	7.0
15年3月	3.5	20.9	-5.4	5.7	16.5
15年4月	12.1	29.5	-0.1	88.5	31.0
15年5月	17.3	30.1	2.7	63.5	20.0
15年6月	21.3	33.8	9.3	40.5	20.0
15年7月	22.2	33.7	15.9	136.0	39.5
15年8月	24.5	36.7	16.8	120.5	46.0
15年9月	21.7	34.8	8.3	92.0	33.5
15年10月	13.1	24.5	3.6	39.0	15.5
15年11月	10.7	23.2	-0.5	110.0	22.0
15年12月	2.8	13.0	-6.8	38.0	11.0

千曲市統計書 2003年版, 2004年版

次ページのグラフのように、千曲市は夏に雨量が多く、冬に少ない点で、太平洋側気候の特徴を示しています。



(3) 社会環境

① 沿革

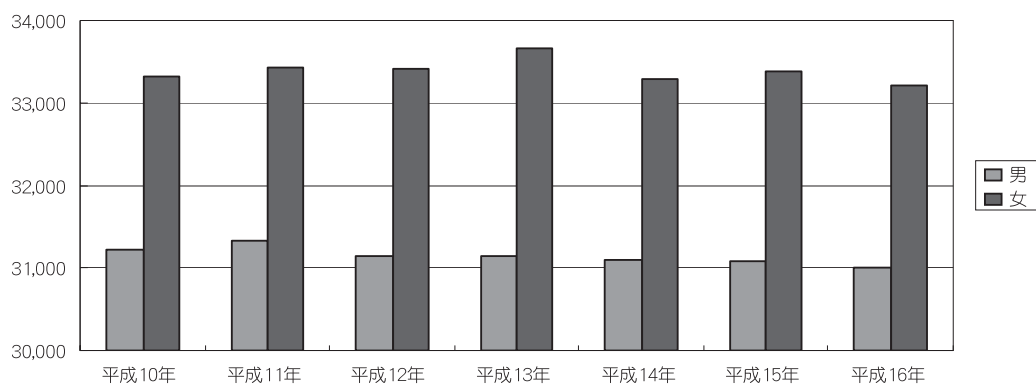
- ・千曲市 平成 15 年 更埴市・戸倉町・上山田町が合併して誕生
- ・旧更埴市 昭和 34 年 屋代町・埴生町・稲荷山町・八幡村が合併して誕生
- ・旧戸倉町 昭和 30 年 戸倉町・更級村・五加村が合併して誕生
- ・旧上山田町 昭和 30 年 上山田町・力石村が合併して誕生

② 人口

各年10月1日現在

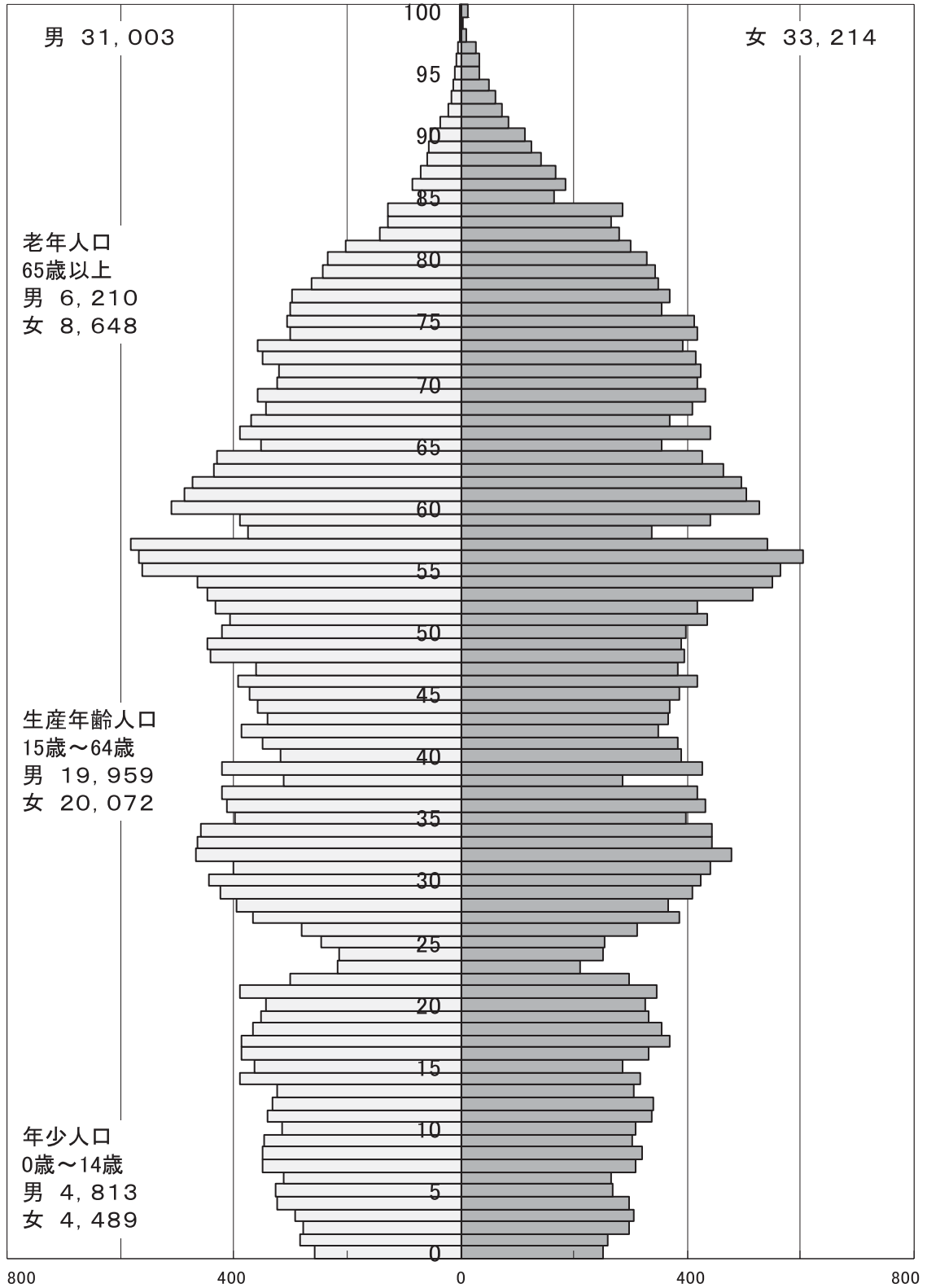
年次	世帯数	人口			一世帯あたり人口	人口密度 (人/km ²)
		総数	男	女		
平成10年	20,526	64,540	31,223	33,317	3.1	538.6
平成11年	20,821	64,766	31,333	33,433	3.1	540.4
平成12年	20,547	64,549	31,143	33,406	3.1	538.6
平成13年	20,800	64,539	31,149	33,390	3.1	538.5
平成14年	21,037	64,386	31,091	33,295	3.1	537.3
平成15年	21,298	64,480	31,107	33,373	3.0	538.1
平成16年	21,509	64,217	31,003	33,214	3.0	535.9

千曲市統計書 2003 年版, 2004 年版



平成16年千曲市人口ピラミッド

(単位：人)



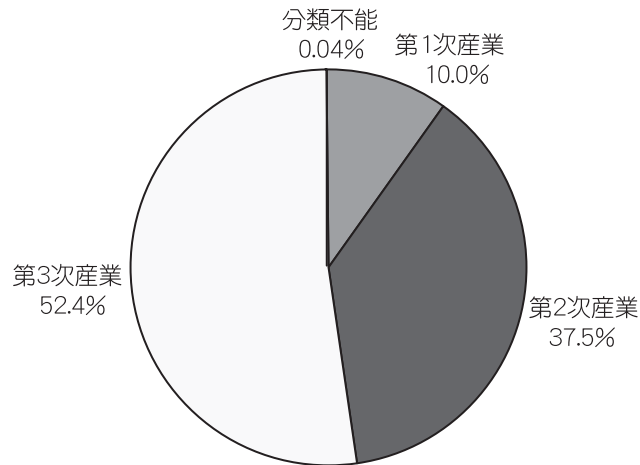
③ 経済

③-1 就業者人口

(単位：人) 平成12年10月1日現在

総就業者	第1次産業	第2次産業	第3次産業	分類不能
34,117	3,412	12,800	17,889	16

千曲市統計書 2004 年版



③-2 事業所

平成13年10月1日現在

事業所数	3,496 事業所
従業者数	26,989 人

千曲市統計書 2004 年版

③-3 農林業

平成12年2月1日現在

農家数	3,964 戸
農家人口	16,975 人
経営耕地総面積	106,419 a
森林面積	6,824ha
農業生産額	4,260,000,000 円

千曲市統計書 2004 年版

③-4 商業

平成14年6月1日現在

商店数	774 商店
従業者数	5,118 人
年間商品販売額	135,849,000,000 円

千曲市統計書 2004 年版

③-5 工業 平成15年12月31日現在

事業所数	253 事業所
従業者数	7,196 人
年間製造品出荷額等	150,039,000,000 円

千曲市統計書 2004 年版

④ 国土利用

④-1 都市計画、農業振興地域 (単位：ha)

都市計画区域 面積	都市計画用途地域 面積	都市計画区域外 面積	農業振興地域 面積
5,900	1,455	6,084	4,050

千曲市統計書 2004 年版

④-2 都市計画用途地域別面積 (単位：ha) 平成16年度現在

用途 地域 総数	第1種 低層 住居専用	第2種 低層 住居専用	第1種 中高層 住居専用	第2種 中高層 住居専用	第1種 住居	第2種 住居
1,455	244	指定無	109	138	497	30

準住居	近隣商業	商業	準工業	工業	工業専用
68	45	89	129	86	20

千曲市統計書 2004 年版

⑤ 交通

⑤-1 JR、しなの鉄道駅別乗車人員

年度	屋代駅	屋代高校前駅	姨捨駅	戸倉駅
平成10年	1,205,037	—	28,450	770,640
平成11年	1,189,250	—	30,310	752,311
平成12年	1,155,634	—	28,523	725,611
平成13年	1,013,080	176,863	27,346	707,227
平成14年	975,189	212,412	25,447	693,874
平成15年	925,210	225,342	23,187	695,496

千曲市統計書 2003 年版, 2004 年版

⑤-2 私鉄各駅別乗車人員

年度	屋代駅	屋代駅 (JR・しなの 鉄道接続分)	東屋代駅	雨宮駅
平成 10 年	115,922	1,923	37,839	18,242
平成 11 年	91,822	2,385	32,688	17,057
平成 12 年	80,740	1,311	30,264	15,103
平成 13 年	68,142	1,981	17,605	9,263
平成 14 年	54,240	2,022	15,285	10,216
平成 15 年	54,929	2,876	15,329	9,151

千曲市統計書 2003 年版, 2004 年版

⑤-3 高速道路交通量

年次	更埴 IC 利用台数	通行車両			
		麻績 IC - 更埴 IC	坂城 IC - 更埴 JCT	更埴 IC - 更埴 JCT	更埴 JCT - 長野 IC
平成 10 年	9,828	23,403	18,269	22,587	27,989
平成 11 年	9,877	24,012	19,307	23,176	29,148
平成 12 年	10,172	25,235	22,004	24,715	32,056
平成 13 年	10,204	25,290	22,433	24,770	32,151
平成 14 年	10,009	25,042	22,185	24,436	31,722
平成 15 年	9,526	24,993	22,304	24,344	31,644

千曲市統計書 2003 年版, 2004 年版

⑥ 自動車保有台数(軽自動車を除く)

年度	総数	貨物車			乗合普 通小型	乗用車		特 種 車	特 殊 車
		普通	小型	被け ん引 車		普通	小型		
平成 10 年	29,237	1,371	2,732	18	153	6,497	17,712	673	81
平成 11 年	29,296	1,349	2,606	16	150	6,991	17,385	721	78
平成 12 年	29,401	1,341	2,538	14	145	7,493	17,037	760	73
平成 13 年	29,392	1,322	2,462	11	146	7,880	16,736	756	79
平成 14 年	29,211	1,274	2,397	9	144	8,129	16,450	730	78
平成 15 年	29,092	1,280	2,312	9	142	8,478	16,057	730	84

千曲市統計書 2003 年版, 2004 年版